



**6.0 PLANILHA DE ENCARGOS SOCIAIS.**

*[Handwritten signature]*

*[Handwritten signature]*  
JOÃO CARLOS PROJETOS  
Cidade José Gomes Barros  
CNPJ 08.908.138/0001-01

**ENCARGOS SOCIAIS PARA SERVIÇOS DA TABELA SEINFRA-CE**

CÓDIGO	DESCRIÇÃO	COM DESONERAÇÃO		SEM DESONERAÇÃO	
		HORISTA %	MENSALISTA %	HORISTA %	MENSALISTA %
<b>GRUPO A</b>					
A1	INSS	0,00%	0,00%	20,00%	20,00%
A2	SESI	1,50%	1,50%	1,50%	1,50%
A3	SENAI	1,00%	1,00%	1,00%	1,00%
A4	INCRA	0,20%	0,20%	0,20%	0,20%
A5	SEBRAE	0,60%	0,60%	0,60%	0,60%
A6	Salário Educação	2,50%	2,50%	2,50%	2,50%
A7	Seguro Contra Acidentes de Trabalho	3,00%	3,00%	3,00%	3,00%
A8	FGTS	8,00%	8,00%	8,00%	8,00%
A9	SECONCI	0,00%	0,00%	0,00%	0,00%
<b>A</b>	<b>Total</b>	<b>16,80%</b>	<b>16,80%</b>	<b>36,80%</b>	<b>36,80%</b>
<b>GRUPO B</b>					
B1	Repouso Semanal Remunerado	17,85%	Não Incide	17,85%	Não Incide
B2	Feriados	3,71%	Não Incide	3,71%	Não Incide
B3	Auxílio - Enfermidade	0,92%	0,71%	0,92%	0,71%
B4	13º Salário	10,83%	8,33%	10,83%	8,33%
B5	Licença Paternidade	0,07%	0,06%	0,07%	0,06%
B6	Faltas Justificadas	0,72%	0,56%	0,72%	0,56%
B7	Dias de Chuvas	1,55%	Não Incide	1,55%	Não Incide
B8	Auxílio Acidente de Trabalho	0,11%	0,09%	0,11%	0,09%
B9	Férias Gozadas	9,18%	7,07%	9,18%	7,07%
B10	Salário Maternidade	0,03%	0,02%	0,03%	0,02%
<b>B</b>	<b>Total</b>	<b>44,97%</b>	<b>16,84%</b>	<b>44,97%</b>	<b>16,84%</b>
<b>GRUPO C</b>					
C1	Aviso Prévio Indenizado	5,60%	4,31%	5,60%	4,31%
C2	Aviso Prévio Trabalhado	0,13%	0,10%	0,13%	0,10%
C3	Férias Indenizadas	4,40%	3,39%	4,40%	3,39%
C4	Depósito Rescisão Sem Justa Causa	4,81%	3,70%	4,81%	3,70%
C5	Indenização Adicional	0,47%	0,36%	0,47%	0,36%
<b>C</b>	<b>Total</b>	<b>15,41%</b>	<b>11,86%</b>	<b>15,41%</b>	<b>11,86%</b>
<b>GRUPO D</b>					
D1	Reincidência de Grupo A sobre Grupo B	7,55%	2,83%	16,55%	6,20%
D2	Reincidência de Grupo A sobre Aviso Prévio Trabalhado e Reincidência de FGTS sobre Aviso Prévio Indenizado	0,47%	0,36%	0,50%	0,38%
<b>D</b>	<b>Total</b>	<b>8,02%</b>	<b>3,19%</b>	<b>17,05%</b>	<b>6,58%</b>
<b>TOTAL(A+B+C+D)</b>		<b>85,20%</b>	<b>48,69%</b>	<b>114,23%</b>	<b>72,08%</b>

*Cláudio G. Silva*  
 Coordenador de Obras  
 Rua do Comércio, 100  
 CEP: 63000-000

*[Handwritten signature]*



PREFEITURA DE  
**ITAPIÚNA**



7.0 PEÇAS GRÁFICAS

*M*

*Claudio Joao Gomes*  
SECRETÁRIO MUNICIPAL  
Claudio Joao Gomes  
CPF: 024.111.111-11



OBRA: PROJETO DE PAVIMENTAÇÃO EM DIVERSAS RUAS NA SEDE DO MUNICÍPIO DE ITAPIUNA-CE.

FOTO Nº: **01/10** LOCAL: Rua Hermínio M. Coelho



DATA: Março/2020 SENTIDO: Oeste - Leste COORDENADAS GEOGRÁFICAS: E: 508752.723 N: 9496253.480

FOTO Nº: **02/10** LOCAL: Rua Hermínio M. Coelho



DATA: Março/2020 SENTIDO: Leste - Oeste COORDENADAS GEOGRÁFICAS: E: 509047.171 N: 9496272.799



Prefeitura Municipal de Itapiúna  
FLB 189  
R. *AB*

OBRA: PROJETO DE PAVIMENTAÇÃO EM DIVERSAS RUAS NA SEDE DO MUNICÍPIO DE ITAPIUNA-CE.

FOTO Nº: **03/10** LOCAL: Rua Wedge Jegônimo Mateus



DATA: Março/2020 SENTIDO: Oeste - Leste COORDENADAS GEOGRÁFICAS: E: 508803.175 N: 9496067.927


FOTO Nº: **04/10** LOCAL: Rua Wedge Jegônimo Mateus




DATA: Março/2020 SENTIDO: Leste - Oeste COORDENADAS GEOGRÁFICAS: E: 508933.478 N: 9496031.293



OBRA: PROJETO DE PAVIMENTAÇÃO EM DIVERSAS RUAS NA SEDE DO MUNICÍPIO DE ITAPIUNA-CE.

<b>FOTO Nº:</b>	<b>05/10</b>	<b>LOCAL:</b>	Rua S.D.O. (Acesso ao Cemitério)	
				
<b>DATA:</b>	Março/2020	<b>SENTIDO:</b>	Norte - Sul	<b>COORDENADAS GEOGRÁFICAS:</b> E: 508663.150 N: 9495282.168

<b>FOTO Nº:</b>	<b>06/10</b>	<b>LOCAL:</b>	Rua S.D.O. (Acesso ao Cemitério)	
				
<b>DATA:</b>	Março/2020	<b>SENTIDO:</b>	Sul - Norte	<b>COORDENADAS GEOGRÁFICAS:</b> E: 508638.419 N: 9495099.652



OBRA: PROJETO DE PAVIMENTAÇÃO EM DIVERSAS RUAS NA SEDE DO MUNICIPIO DE ITAPIUNA-CE.



FOTO Nº: **07/10** LOCAL: Rua José Timoteo Filho



DATA: Março/2020 SENTIDO: Norte - Sul COORDENADAS GEOGRÁFICAS: E: 508886.208 N: 9495907.060

FOTO Nº: **08/10** LOCAL: Rua José Timoteo Filho



DATA: Março/2020 SENTIDO: Sul - Norte COORDENADAS GEOGRÁFICAS: E: 508838.164 N: 9495856.544

*M*



OBRA: PROJETO DE PAVIMENTAÇÃO EM DIVERSAS RUAS NA SEDE DO MUNICÍPIO DE ITAPIUNA-CE.

FOTO Nº: **09/10** LOCAL: Rua S.D.O. ( Acesso ao Conjunto Planalto Novo)



DATA: Março/2020 SENTIDO: Oeste - Leste COORDENADAS GEOGRÁFICAS: E: 509226.548 N: 9494405.344

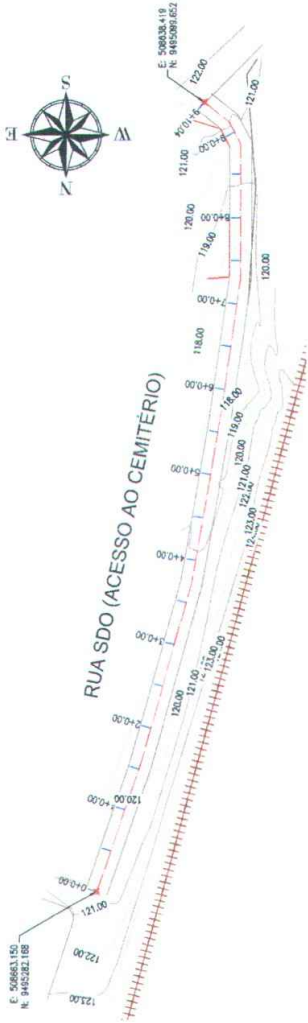
FOTO Nº: **10/10** LOCAL: Rua S.D.O. ( Acesso ao Conjunto Planalto Novo)



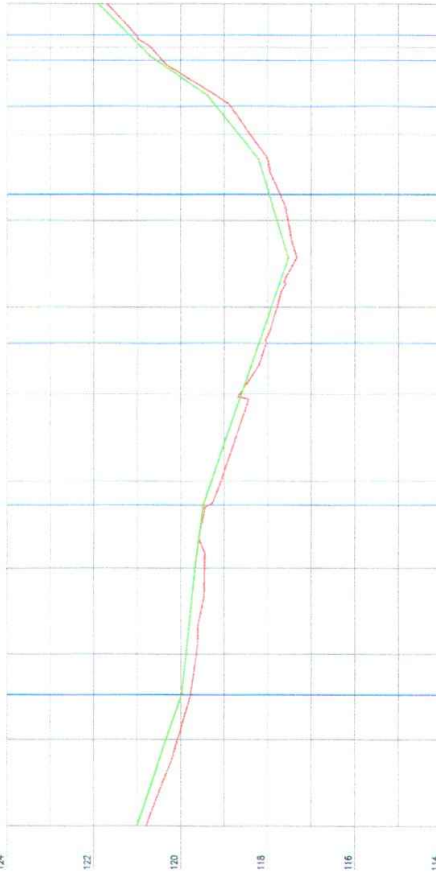
*M*

DATA: Março/2020 SENTIDO: Leste - Oeste COORDENADAS GEOGRÁFICAS: E: 509519.024 N: 9494466.131





124. RUA SDO (ACESSO AO CEMITÉRIO)



Estação	Cota do terreno	Cota do Eixo
0+00	114,50	114,50
1+00	115,45	115,45
2+00	115,38	115,28
3+00	116,07	116,07
4+00	116,07	116,07
5+00	116,43	116,43
6+00	117,29	117,29
7+00	117,24	117,24
8+00	118,40	118,40
9+00	120,84	120,84
10+00	120,81	120,81
11+00	121,21	121,21
12+00	121,21	121,21
13+00	121,21	121,21
14+00	121,21	121,21

APROVAÇÃO:

PREFEITURA MUNICIPAL DE ITAPUANA

FISCALIZAÇÃO

193

CLAUDIO JOSE QUEROZ BARROS  
ENG. CIVIL - CREA 13.419/D/CE

DESENHO

01/01

BRANCHA

01/02



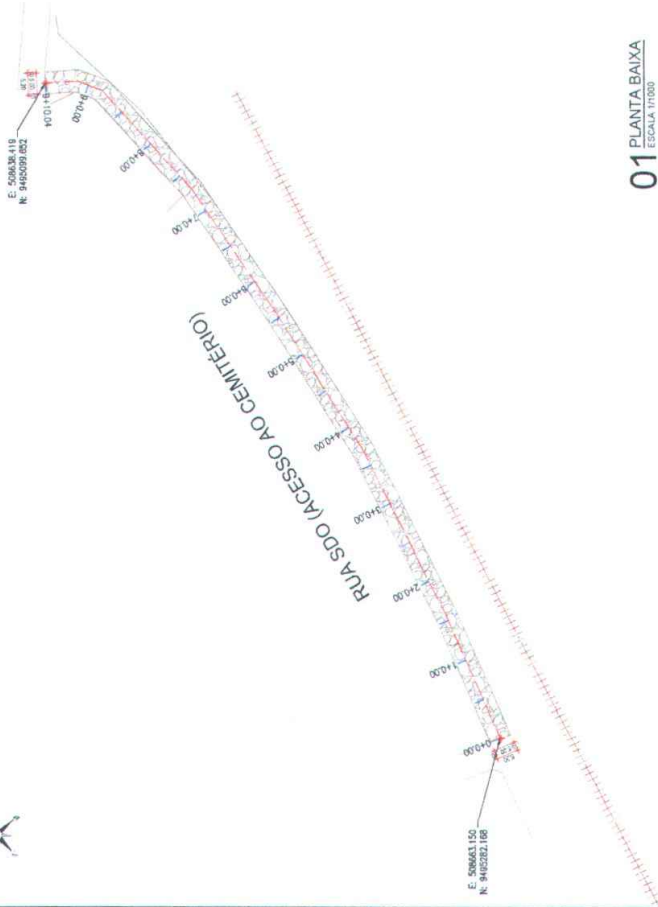
PREFEITURA MUNICIPAL DE ITAPUANA

PROJETO DE PAVIMENTAÇÃO EM DIVERSAS RUAS DO MUNICÍPIO

RUA RUA SDO 01 (ACESSO AO CEMITÉRIO)  
PROJETO GEOMÉTRICO  
PLANTA BAIXA E PERFIL LONGITUDINAL

LOCAL:	ITAPUANA - CE
PROJETISTA:	CLAUDIO JOSE QUEROZ BARROS - ENG. CIVIL - CREA 13.419/D/CE
PROPRIETÁRIO:	PREFEITURA MUNICIPAL DE ITAPUANA
DESENHISTA:	JOSE CELMO
ARQUIVO:	PAV. RUA ANTICAM E SDO_01_GEO DMO
ESCALA:	1/1000
DATA:	
MACRO200	



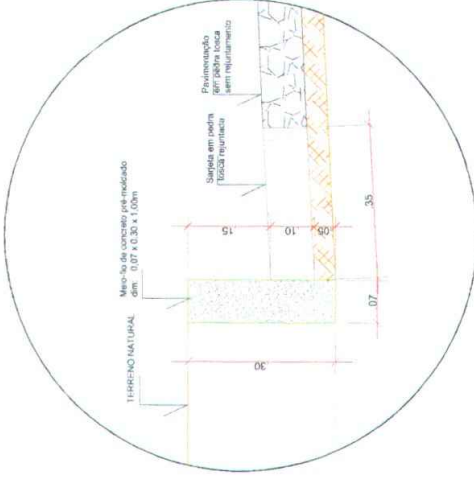


**01 PLANTA BAIXA**  
ESCALA 1/1000

RUA SDO (ACESSO AO CEMITERIO)



**02 SEÇÃO TRANSVERSAL**  
ESCALA 1/50



**03 MEIO-FIO**  
ESCALA 1/10

APROVAÇÃO:

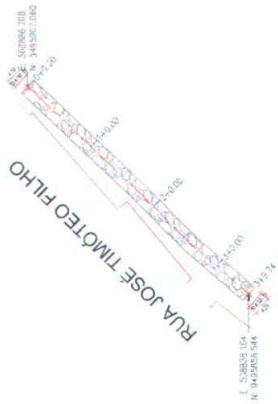


PROPRIETÁRIO: \_\_\_\_\_  
RECALZADO: \_\_\_\_\_  
CLAUDEO JOSE QUEIROZ BARROS - CREA 13.1480/CE  
ENGENHEIRO CIVIL  
JOTA BARROS PROJETOS

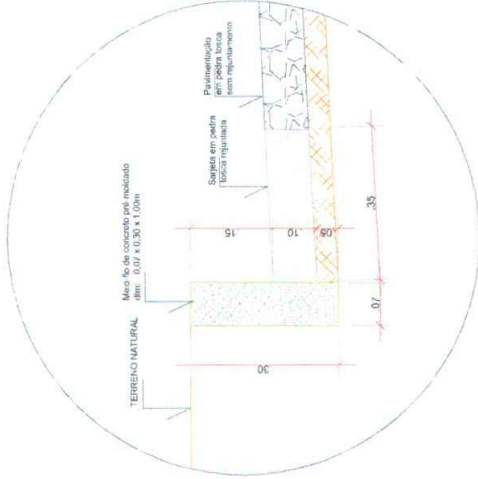
	PREFEITURA MUNICIPAL DE ITAIPUINA	
	DESENHISTA: PRANCHIN	02/02
PROJETO DE PAVIMENTAÇÃO EM DIVERSAS RUAS DO MUNICÍPIO		
RUA SDO 01 (ACESSO AO CEMITÉRIO). LAYOUT DE PAVIMENTAÇÃO		
PLANTA BAIXA, SEÇÕES TRANSVERSAIS E DETALHES CONSTRUTIVOS		
LOCAL: ITAIPUINA - CE	ESCALA:	MAIO/2020
PROJETISTA: CLAUDEO JOSE QUEIROZ BARROS - ENG CIVIL - CREA 13.1419/D /CE	INDICADA:	
PROPRIETÁRIO: PREFEITURA MUNICIPAL DE ITAIPUINA	DATA:	
DESENHISTA: JOSE CELMO		
ARQUIVO: PAV_RUA_ANTICAM_E_SDO_01_01_LAYOUT_PD.DWG		








**01 PLANTA BAIXA**  
ESCALA 1/1000



**03 MEIO-FIO**  
ESCALA 1/10




**02 SEÇÃO TRANSVERSAL**  
ESCALA 1/50

APROVAÇÃO:



PREFEITURA MUNICIPAL DE ITAPIÚNA  
 CLAUDIO JOSÉ QUEIROZ BARRIOS  
 ENG. CIVIL - CREA 13.418 D / CE

	PREFEITURA MUNICIPAL DE ITAPIÚNA		FISCALIZAÇÃO
	DE SERVIDOR: _____ PRÉFACIA Nº: _____		01/01
PROJETO DE PAVIMENTAÇÃO EM DIVERSAS RUAS DO MUNICÍPIO			02/02
RUA JOSÉ TIMÓTEO FILHO LAYOUT DE PAVIMENTAÇÃO			
PLANTA BAIXA, SEÇÕES TRANSVERSAIS E DETALHES CONSTRUTIVOS			
LOCAL:	ITAPIÚNA - CE	ESCALA:	
PROJETISTA:	CLAUDIO JOSÉ QUEIROZ BARRIOS - ENG. CIVIL - CREA: 13.418 D / CE	RICADA:	
PROPRIETÁRIO:	PREFEITURA MUNICIPAL DE ITAPIÚNA	DATA:	
DESENHISTA:	JOSÉ CELMO	MAIO/2020	
ARQUIVO:	PAV_RUA JOSÉ TIMÓTEO FILHO_01_LAYOUT_R0.DWG		



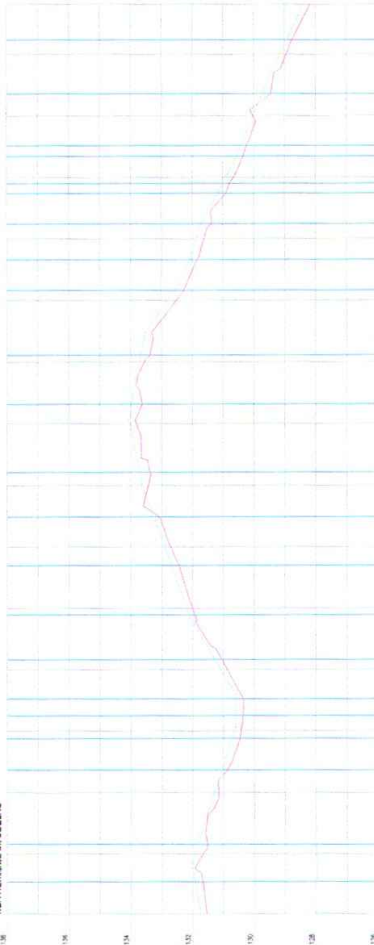




**RUA HERMINIO M. COELHO**



**RUA HERMINIO M. COELHO**



ESTACÃO	ALTI. (M)	ALTI. (M)	ALTI. (M)
1	127,00	127,00	127,00
2	127,00	127,00	127,00
3	127,00	127,00	127,00
4	127,00	127,00	127,00
5	127,00	127,00	127,00
6	127,00	127,00	127,00
7	127,00	127,00	127,00
8	127,00	127,00	127,00
9	127,00	127,00	127,00
10	127,00	127,00	127,00
11	127,00	127,00	127,00
12	127,00	127,00	127,00
13	127,00	127,00	127,00
14	127,00	127,00	127,00
15	127,00	127,00	127,00
16	127,00	127,00	127,00
17	127,00	127,00	127,00
18	127,00	127,00	127,00
19	127,00	127,00	127,00
20	127,00	127,00	127,00
21	127,00	127,00	127,00
22	127,00	127,00	127,00
23	127,00	127,00	127,00
24	127,00	127,00	127,00
25	127,00	127,00	127,00
26	127,00	127,00	127,00
27	127,00	127,00	127,00
28	127,00	127,00	127,00
29	127,00	127,00	127,00
30	127,00	127,00	127,00
31	127,00	127,00	127,00
32	127,00	127,00	127,00
33	127,00	127,00	127,00
34	127,00	127,00	127,00
35	127,00	127,00	127,00
36	127,00	127,00	127,00
37	127,00	127,00	127,00
38	127,00	127,00	127,00
39	127,00	127,00	127,00
40	127,00	127,00	127,00
41	127,00	127,00	127,00
42	127,00	127,00	127,00
43	127,00	127,00	127,00
44	127,00	127,00	127,00
45	127,00	127,00	127,00
46	127,00	127,00	127,00
47	127,00	127,00	127,00
48	127,00	127,00	127,00
49	127,00	127,00	127,00
50	127,00	127,00	127,00

*BB*

**APROVAÇÃO:**

PREFEITURA MUNICIPAL DE ITAIPUANA

CLAUDECI JOSÉ DA SILVA BARREIRA  
ENGENHEIRO CIVIL - CREA 102.048/01-0

PROJETO DE PAVIMENTAÇÃO EM DIVERSAS RUAS DO MUNICÍPIO

PREFEITURA MUNICIPAL DE ITAIPUANA

**01/01**      **01/02**

**PROJETO DE PAVIMENTAÇÃO EM DIVERSAS RUAS DO MUNICÍPIO**

**RUA HERMINIO M. COELHO**

**PROJETO GEOMÉTRICO**

**PLANTA BARRA E PERFIL LONGITUDINAL**

LOCAL	ITAIPUANA - CE
PROJETA	CLAUDECI JOSÉ DA SILVA BARREIRA - CREA 102.048/01-0
PROJETADE	PREFEITURA MUNICIPAL DE ITAIPUANA
DESENHISTA	JOSÉ CELSO
DATA	04/05/2022

**LOGO:**

**ESTADO DO CEARÁ**

**MUNICÍPIO DE ITAIPUANA**

**PROJETO DE PAVIMENTAÇÃO EM DIVERSAS RUAS DO MUNICÍPIO**

**RUA HERMINIO M. COELHO**

**PROJETO GEOMÉTRICO**

**PLANTA BARRA E PERFIL LONGITUDINAL**

**01/01**      **01/02**

**PROJETO DE PAVIMENTAÇÃO EM DIVERSAS RUAS DO MUNICÍPIO**

**RUA HERMINIO M. COELHO**

**PROJETO GEOMÉTRICO**

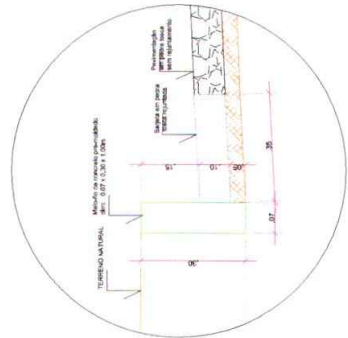
**PLANTA BARRA E PERFIL LONGITUDINAL**



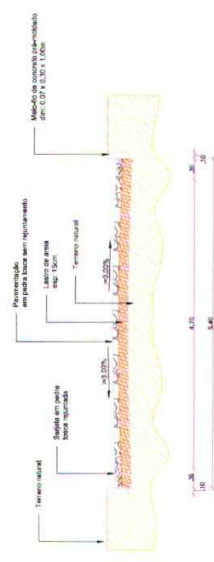
RUA HERMINIO M. COELHO



01 PLANTA BAIXA  
ESCALA 1:1000



03 MEIO-FIO  
ESCALA 1:100



02 SEÇÃO TRANSVERSAL  
ESCALA 1:100

APROVAÇÃO



PREFEITURA MUNICIPAL DE ITAPIRUA  
CALLE DE LOS HERMANOS  
SUD. CALLE CALERA 1011016



PREFEITURA MUNICIPAL DE ITAPIRUA

02/02

PROJETO DE PAVIMENTAÇÃO EM DIVERSAS RUAS DO MUNICÍPIO


RUA HERMINIO M. COELHO  
LAYOUT DE PAVIMENTAÇÃO  
PLANTA BAIXA, SECCOES TRANSVERSAIS E DETALHES CONSTRUTIVOS

LOCAL	ITAPIRUA-CE
PROJETO	CLAUDIO JOSE DEBECAS BARRETO - ENGR. CIVIL - T. 114119-01/CE
PROJETO EXEC.	PREFEITURA MUNICIPAL DE ITAPIRUA
DESENHISTA	JOSE CELSO
ARQUIVADO	PAV. RUA HERMINIO M. COELHO - ITAPIRUA - CE
ESCALA	
INDICAÇÃO	
DATA	
MACROZONA	

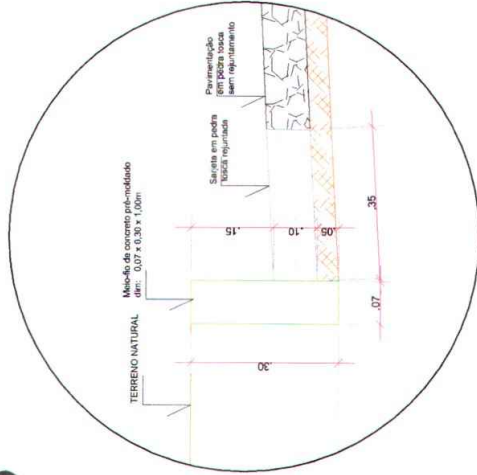








**01 PLANTA BAIXA**  
ESCALA 1:1000



**03 MEIO-FIO**  
ESCALA 1:10

APROVAÇÃO:

PREFEITURA MUNICIPAL DE ITAIPUINA

FISCALIZAÇÃO

Prefeitura Municipal de Itaipuina

*Claudio Jose*  
CLAUDIO JOSE QUEIROZ BARROS  
ENG. CIVIL - CREA: 13.419 D / CE.



PREFEITURA MUNICIPAL DE ITAIPUINA

DESENHO - FRANCHA Nº

01/01 02/02

PROJETO DE PAVIMENTAÇÃO EM DIVERSAS RUAS DO MUNICÍPIO

RUA WEDGE JERONIMO MATEUS  
LAYOUT DE PAVIMENTAÇÃO

PLANTA BAIXA, SEÇÕES TRANSVERSAIS E DETALHES CONSTRUTIVOS

LOCAL: ITAIPUINA - CE

PROJETISTA: CLAUDIO JOSE QUEIROZ BARROS - ENG. CIVIL - CREA: 13.419 D / CE.

ESCALA:

PROPRIETÁRIO: PREFEITURA MUNICIPAL DE ITAIPUINA

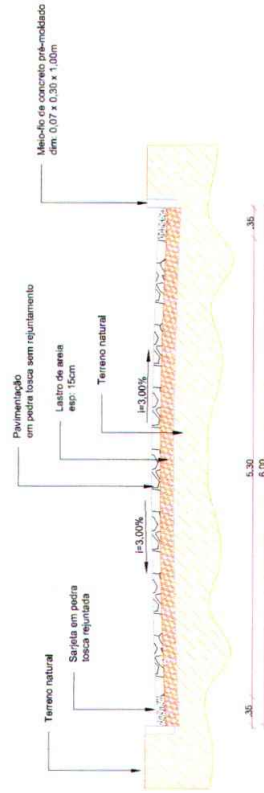
INDICAÇÃO

DESENHISTA: JOSÉ CELMO

DATA:

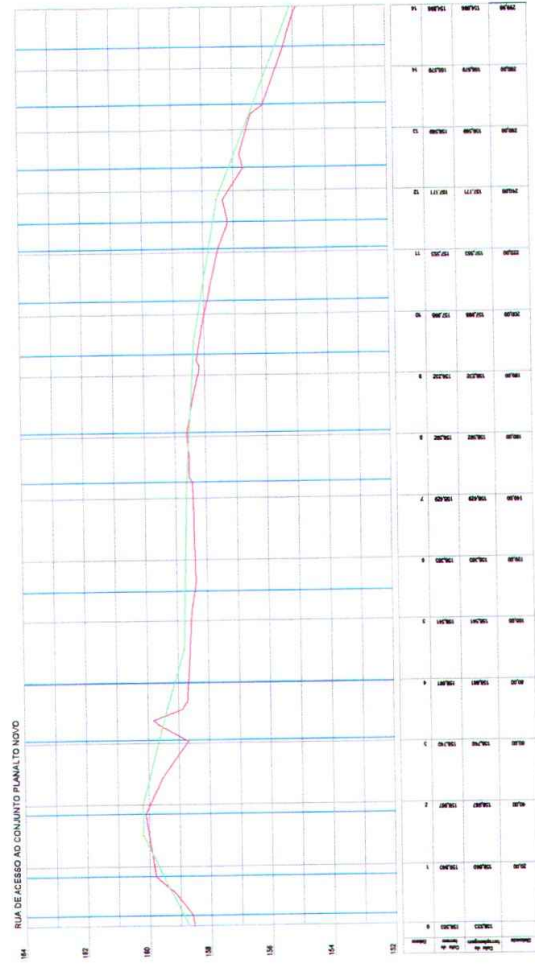

ARQUIVO: PAU\_RUA WEDGE\_MAT\_BJ\_01\_LAYOUT\_BUDWG

MAR/2023



**02 SEÇÃO TRANSVERSAL**  
ESCALA 1:50





ESTACÃO	ALCANTARILHA	PROFUNDIDADE	PROFUNDIDADE	PROFUNDIDADE
0+00	0,00	0,00	0,00	0,00
0+05	0,00	0,00	0,00	0,00
0+10	0,00	0,00	0,00	0,00
0+15	0,00	0,00	0,00	0,00
0+20	0,00	0,00	0,00	0,00
0+25	0,00	0,00	0,00	0,00
0+30	0,00	0,00	0,00	0,00
0+35	0,00	0,00	0,00	0,00
0+40	0,00	0,00	0,00	0,00
0+45	0,00	0,00	0,00	0,00
0+50	0,00	0,00	0,00	0,00
0+55	0,00	0,00	0,00	0,00
0+60	0,00	0,00	0,00	0,00
0+65	0,00	0,00	0,00	0,00
0+70	0,00	0,00	0,00	0,00
0+75	0,00	0,00	0,00	0,00
0+80	0,00	0,00	0,00	0,00
0+85	0,00	0,00	0,00	0,00
0+90	0,00	0,00	0,00	0,00
0+95	0,00	0,00	0,00	0,00
0+100	0,00	0,00	0,00	0,00
0+105	0,00	0,00	0,00	0,00
0+110	0,00	0,00	0,00	0,00
0+115	0,00	0,00	0,00	0,00
0+120	0,00	0,00	0,00	0,00
0+125	0,00	0,00	0,00	0,00
0+130	0,00	0,00	0,00	0,00
0+135	0,00	0,00	0,00	0,00
0+140	0,00	0,00	0,00	0,00
0+145	0,00	0,00	0,00	0,00
0+150	0,00	0,00	0,00	0,00



  
 Prefeitura Municipal de Itapiruna

PROJETO Nº: 201/12  
 RUA DE ACESSO AO CONJUNTO PLANALTO NOVO

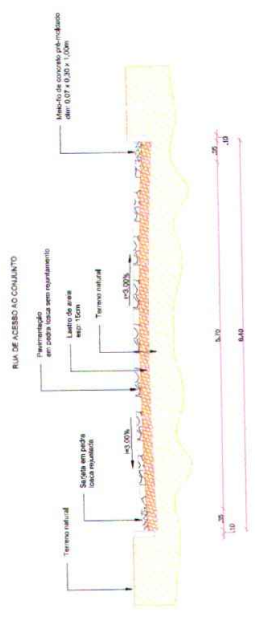
LOCAL: ITAPIRUNA - CE  
 PROJETO Nº: 01/02  
 PROJETO DE PAVIMENTAÇÃO EM DIVERSAS RUAS DO MUNICÍPIO  
 RUA DE ACESSO AO CONJUNTO PLANALTO NOVO  
 PROJETO GEOMÉTRICO  
 PLANTA BAIXA E PERFIL LONGITUDINAL

LOCAL: ITAPIRUNA - CE  
 PROJETO Nº: 01/02  
 PROJETO DE PAVIMENTAÇÃO EM DIVERSAS RUAS DO MUNICÍPIO  
 RUA DE ACESSO AO CONJUNTO PLANALTO NOVO  
 PROJETO GEOMÉTRICO  
 PLANTA BAIXA E PERFIL LONGITUDINAL

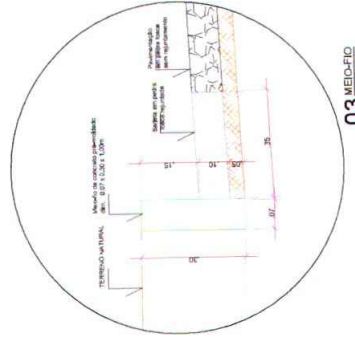
LOCAL: ITAPIRUNA - CE  
 PROJETO Nº: 01/02  
 PROJETO DE PAVIMENTAÇÃO EM DIVERSAS RUAS DO MUNICÍPIO  
 RUA DE ACESSO AO CONJUNTO PLANALTO NOVO  
 PROJETO GEOMÉTRICO  
 PLANTA BAIXA E PERFIL LONGITUDINAL



**01 PLANTA BAIXA**  
ESCALA 1:100



**02 SEÇÃO TRANSVERSAL**  
ESCALA 1:10



**03 MEIO-FIO**  
ESCALA 1:10

**APROVAÇÃO**

REALIZAÇÃO: *[Assinatura]*

ELABORADO: *[Assinatura]*

CLASSE: JOSE GONCALVES BARROSA - CREA 11.180/0-2

PROF. JOSÉ BARROS PROJETO

PREFEITURA MUNICIPAL DE ITAPIUNA

01/01

02/02

PROJETO DE PAVIMENTAÇÃO EM DIVERSAS RUAS DO MUNICÍPIO

**RUA DE ACESSO AO CONJUNTO PLANALTO NOVO**

**LAYOUT DE PAVIMENTAÇÃO**

**PLANTA BAIXA, SEÇÕES TRANSVERSAIS E DETALHES CONSTRUTIVOS**

**JOSÉ BARROS PROJETOS**

PROJ. CIVIL - RUA DE ACESSO AO CONJUNTO PLANALTO NOVO - ITAPIUNA - PA

LOCAL	ITAPIUNA - CE
PROJETA	CLASSE: JOSE GONCALVES BARROSA - CREA 11.180/0-2
ELABORADO	PREFEITURA MUNICIPAL DE ITAPIUNA
DESENHISTA	JOSE CARLOS
REVISOR	PROJ. CIVIL: JOSÉ GONCALVES BARROSA
ESCALA	
PROJETO	
DATA	
MUNICÍPIO	





01  
SETE/2003



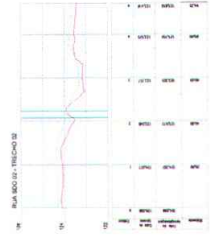

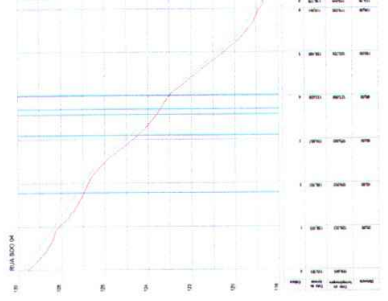

Piedade Municipal 19.112.000  
FLS. 203  
RUA DOBROJA

APPROVAÇÃO

PROPOSTA ELABORADA POR: \_\_\_\_\_ DATA: \_\_\_\_\_


PROPOSTA APROVADA POR: \_\_\_\_\_ DATA: \_\_\_\_\_

PREFEITURA MUNICIPAL DE ITAPERUNA		PROPOSTA Nº	0102
PROJETO DE PAVIMENTAÇÃO EM DRENERAS RUAS DO MUNICÍPIO		RUA DOBROJA	
PROJETO ORÇAMENTÁRIO		RUA DOBROJA	
PLANO DE CUSTEIO		RUA DOBROJA	
PLANO DE MANUTENÇÃO		RUA DOBROJA	
PLANO DE OBRAS		RUA DOBROJA	
PLANO DE PAGAMENTO		RUA DOBROJA	
PLANO DE CUSTEIO		RUA DOBROJA	
PLANO DE MANUTENÇÃO		RUA DOBROJA	
PLANO DE OBRAS		RUA DOBROJA	
PLANO DE PAGAMENTO		RUA DOBROJA	






01 VISÃO GERAL



03 SEÇÃO



02 SEÇÃO TRANSVERSAL



MENSURAÇÃO		PROJETO DE PAVIMENTAÇÃO EM DURESA E RUMOS DO MUNICÍPIO	
PRÉFECTURA MUNICIPAL DE ITAPAJUBA		02/02	
PROJETO DE PAVIMENTAÇÃO EM DURESA E RUMOS DO MUNICÍPIO		LA VOUT DE PAVIMENTAÇÃO	
PLANTAS DE RUA TRANSVERSAIS E RUMOS DO MUNICÍPIO		RUA DO BARRONDO DA PRAÇA	
RUA SDO 01		RUA SDO 01	
RUA SDO 02		RUA SDO 02	
RUA SDO 03		RUA SDO 03	
RUA SDO 04		RUA SDO 04	
RUA SDO 05		RUA SDO 05	
RUA SDO 06		RUA SDO 06	
RUA SDO 07		RUA SDO 07	
RUA SDO 08		RUA SDO 08	
RUA SDO 09		RUA SDO 09	
RUA SDO 10		RUA SDO 10	
RUA SDO 11		RUA SDO 11	
RUA SDO 12		RUA SDO 12	
RUA SDO 13		RUA SDO 13	
RUA SDO 14		RUA SDO 14	
RUA SDO 15		RUA SDO 15	
RUA SDO 16		RUA SDO 16	
RUA SDO 17		RUA SDO 17	
RUA SDO 18		RUA SDO 18	
RUA SDO 19		RUA SDO 19	
RUA SDO 20		RUA SDO 20	
RUA SDO 21		RUA SDO 21	
RUA SDO 22		RUA SDO 22	
RUA SDO 23		RUA SDO 23	
RUA SDO 24		RUA SDO 24	
RUA SDO 25		RUA SDO 25	
RUA SDO 26		RUA SDO 26	
RUA SDO 27		RUA SDO 27	
RUA SDO 28		RUA SDO 28	
RUA SDO 29		RUA SDO 29	
RUA SDO 30		RUA SDO 30	
RUA SDO 31		RUA SDO 31	
RUA SDO 32		RUA SDO 32	
RUA SDO 33		RUA SDO 33	
RUA SDO 34		RUA SDO 34	
RUA SDO 35		RUA SDO 35	
RUA SDO 36		RUA SDO 36	
RUA SDO 37		RUA SDO 37	
RUA SDO 38		RUA SDO 38	
RUA SDO 39		RUA SDO 39	
RUA SDO 40		RUA SDO 40	
RUA SDO 41		RUA SDO 41	
RUA SDO 42		RUA SDO 42	
RUA SDO 43		RUA SDO 43	
RUA SDO 44		RUA SDO 44	
RUA SDO 45		RUA SDO 45	
RUA SDO 46		RUA SDO 46	
RUA SDO 47		RUA SDO 47	
RUA SDO 48		RUA SDO 48	
RUA SDO 49		RUA SDO 49	
RUA SDO 50		RUA SDO 50	
RUA SDO 51		RUA SDO 51	
RUA SDO 52		RUA SDO 52	
RUA SDO 53		RUA SDO 53	
RUA SDO 54		RUA SDO 54	
RUA SDO 55		RUA SDO 55	
RUA SDO 56		RUA SDO 56	
RUA SDO 57		RUA SDO 57	
RUA SDO 58		RUA SDO 58	
RUA SDO 59		RUA SDO 59	
RUA SDO 60		RUA SDO 60	
RUA SDO 61		RUA SDO 61	
RUA SDO 62		RUA SDO 62	
RUA SDO 63		RUA SDO 63	
RUA SDO 64		RUA SDO 64	
RUA SDO 65		RUA SDO 65	
RUA SDO 66		RUA SDO 66	
RUA SDO 67		RUA SDO 67	
RUA SDO 68		RUA SDO 68	
RUA SDO 69		RUA SDO 69	
RUA SDO 70		RUA SDO 70	
RUA SDO 71		RUA SDO 71	
RUA SDO 72		RUA SDO 72	
RUA SDO 73		RUA SDO 73	
RUA SDO 74		RUA SDO 74	
RUA SDO 75		RUA SDO 75	
RUA SDO 76		RUA SDO 76	
RUA SDO 77		RUA SDO 77	
RUA SDO 78		RUA SDO 78	
RUA SDO 79		RUA SDO 79	
RUA SDO 80		RUA SDO 80	
RUA SDO 81		RUA SDO 81	
RUA SDO 82		RUA SDO 82	
RUA SDO 83		RUA SDO 83	
RUA SDO 84		RUA SDO 84	
RUA SDO 85		RUA SDO 85	
RUA SDO 86		RUA SDO 86	
RUA SDO 87		RUA SDO 87	
RUA SDO 88		RUA SDO 88	
RUA SDO 89		RUA SDO 89	
RUA SDO 90		RUA SDO 90	
RUA SDO 91		RUA SDO 91	
RUA SDO 92		RUA SDO 92	
RUA SDO 93		RUA SDO 93	
RUA SDO 94		RUA SDO 94	
RUA SDO 95		RUA SDO 95	
RUA SDO 96		RUA SDO 96	
RUA SDO 97		RUA SDO 97	
RUA SDO 98		RUA SDO 98	
RUA SDO 99		RUA SDO 99	
RUA SDO 100		RUA SDO 100	



Anotação de Responsabilidade Técnica - ART  
Lei nº 6.496, de 7 de dezembro de 1977

**CREA-CE**

**ART OBRA / SERVIÇO**  
**Nº CE20200635777**

**Conselho Regional de Engenharia e Agronomia do Ceará**

COMPLEMENTAR à  
CE20200628860



**1. Responsável Técnico**

CLAUDIO JOSÉ QUEIROZ BARROS

Título profissional: ENGENHEIRO CIVIL, PÓS-GRADUAÇÃO EM ENGº DE SANEAMENTO BÁSICO E AMBIENTAL

RNP: 0604336942

Registro: 32193CE

Empresa contratada: JOTA BARROS PROJETOS E ASSESSORIA TÉCNICA LTDA

Registro: 0000385395-CE

**2. Dados do Contrato**

Contratante: PREFEITURA MUNICIPAL DE ITAPIUNA-CE

CPF/CNPJ: 07.387.509/0001-88

AVENIDA SÃO CRISTOVÃO

Nº: 215

Complemento:

Bairro: CENTRO

Cidade: ITAPIÚNA

UF: CE

CEP: 62740000

Contrato: 030301

Celebrado em: 27/03/2020

Valor: R\$ 140.042,36

Tipo de contratante: Pessoa Jurídica de Direito Público

Ação Institucional: NENHUMA - NÃO OPTANTE

**3. Dados da Obra/Serviço**

RUA DIVERSAS RUAS

Nº: S/N

Complemento:

Bairro: SEDE DO MUNICÍPIO

Cidade: ITAPIÚNA

UF: CE

CEP: 62740000

Data de Início: 27/03/2020

Previsão de término: 31/12/2020

Coordenadas Geográficas: 04º33'39.78"S, 38º55'11.47"W

Finalidade: Infraestrutura

Código: undefined

Proprietário: PREFEITURA MUNICIPAL DE ITAPIUNA-CE

CPF/CNPJ: 07.387.509/0001-88

**4. Atividade Técnica**

15 - Elaboração	Quantidade	Unidade
80 - Projeto > TRANSPORTES > INFRAESTRUTURA URBANA > DE PAVIMENTAÇÃO > #4.2.1.4 - EM PEDRA PARA VIAS URBANAS	1,00	un
80 - Projeto > OBRAS HIDRÁULICAS E RECURSOS HÍDRICOS > SISTEMAS DE DRENAGEM PARA OBRAS CIVIS > DE SISTEMAS DE DRENAGEM PARA OBRAS CIVIS > #5.3.1.7 - MEIO-FIO	1,00	un
35 - Elaboração de orçamento > TRANSPORTES > INFRAESTRUTURA URBANA > DE PAVIMENTAÇÃO > #4.2.1.4 - EM PEDRA PARA VIAS URBANAS	1,00	un
35 - Elaboração de orçamento > OBRAS HIDRÁULICAS E RECURSOS HÍDRICOS > SISTEMAS DE DRENAGEM PARA OBRAS CIVIS > DE SISTEMAS DE DRENAGEM PARA OBRAS CIVIS > #5.3.1.7 - MEIO-FIO	1,00	un

Após a conclusão das atividades técnicas o profissional deverá proceder a baixa desta ART

**5. Observações**

ELABORAÇÃO DE PROJETOS E ORÇAMENTO DE PAVIMENTAÇÃO EM DIVERSAS RUAS DA SEDE DO MUNICÍPIO DE ITAPIÚNA/CE.

**6. Declarações**

- Declaro que estou cumprindo as regras de acessibilidade previstas nas normas técnicas da ABNT, na legislação específica e no decreto n. 5296/2004.

**7. Entidade de Classe**

NENHUMA - NÃO OPTANTE

**8. Assinaturas**

Declaro serem verdadeiras as informações acima

ITAPIÚNA 05 de MAIO de 2020

Local

data

CLAUDIO JOSÉ QUEIROZ BARROS - CPF: 744.640.863-49

PREFEITURA MUNICIPAL DE ITAPIUNA-CE - CNPJ: 07.387.509/0001-88

**9. Informações**

\* A ART é válida somente quando quitada, mediante apresentação do comprovante do pagamento ou conferência no site do Crea.

**10. Valor**

Valor da ART: R\$ 88,78

Registrada em: 25/05/2020

Valor pago: R\$ 88,78

Nosso Número: 8214024628

A autenticidade desta ART pode ser verificada em: <https://crea-ce.sitac.com.br/publico/>, com a chave: 5Zway  
Impresso em: 26/05/2020 às 13:04:44 por: , ip: 170.231.56.82

www.crea.org.br  
Tel: (85) 3453-5800

faleconosco@crea.org.br  
Fax: (85) 3453-5804

**CREA-CE**  
Conselho Regional de Engenharia e Agronomia do Ceará







Anotação de Responsabilidade Técnica - ART  
Lei nº 6.496, de 7 de dezembro de 1977

**CREA-CE**

**ART CARGO-FUNÇÃO**  
**Nº CE20200648917**

**Conselho Regional de Engenharia e Agronomia do Ceará**

INICIAL



**1. Responsável Técnico**

**WELLINGTON OLIVEIRA DIAS**

Título profissional: **ENGENHEIRO CIVIL**

RNP: **0601918452**

Registro: **9020D CE**

**2. Contratante**

Contratante: **PREFEITURA MUNICIPAL DE ITAPIÚNA - CE**

**AVENIDA SÃO CRISTÓVÃO**

Complemento: **BAIXA FRIA**

Cidade: **Itapiúna**

País: **Brasil**

Tipo de contratante: **Pessoa Jurídica de Direito Público**

Ação Institucional: **NENHUMA - NÃO OPTANTE**

CPF/CNPJ: **07.387.509/0001-88**

Nº: **215**

Bairro: **CENTRO**

UF: **CE**

CEP: **62740000**

**3. Vínculo Contratual**

Unidade administrativa: **Sec. de Obras, Infraestr.**

**AVENIDA SÃO CRISTÓVÃO**

Complemento: **Baixa Fria**

Cidade: **ITAPIÚNA**

Data de início: **02/05/1990**

Previsão de término: **Não especificado**

Tipo de vínculo: **EMPREGADO**

Identificação do cargo/função: **Responsável elaboração de orçamento e fiscalização**

Nº: **215**

Bairro: **Centro**

UF: **CE**

CEP: **62740000**

**4. Atividade Técnica**

1000 - OUTRA

27 - Desempenho de função técnica > OBRAS E SERVIÇOS - CARGO/FUNÇÃO > #3367 - VÍNCULO TÉCNICO COM A EMPRESA (DESEMPENHO DE CARGO/FUNÇÃO TÉCNICA DENTRO DA EMPRESA)

Quantidade

40,00

Unidade

h/sem

Após a conclusão das atividades técnicas o profissional deverá proceder a baixa desta ART

**5. Observações**

ART de FISCALIZAÇÃO DOS SERVIÇOS DE CONSTRUÇÃO DE PAVIMENTAÇÃO EM PEDRA TOSCA EM DIVERSAS RUAS (Acesso ao Cemitério, José T. Filho, H. M. Coelho, Wedje J. M., Acesso ao Conj. P. Novo e do Entorno da Praça) DA SEDE DO MUNICÍPIO DE ITAPIÚNA - CE.

**6. Declarações**

**7. Entidade de Classe**

SINDICATO DOS ENGENHEIROS NO ESTADO DO CEARÁ (SENGE-CE)

**8. Assinaturas**

Declaro serem verdadeiras as informações acima

**ITAPIÚNA**, **02** de **JULHO** de **2020**  
Local data

**WELLINGTON OLIVEIRA DIAS - CPF: 224.083.203-72**

**PREFEITURA MUNICIPAL DE ITAPIÚNA - CE - CNPJ: 07.387.509/0001-88**

**9. Informações**

\* A ART é válida somente quando quitada, mediante apresentação do comprovante do pagamento ou conferência no site do Crea.

\* O comprovante de pagamento deverá ser apensado para comprovação de quitação

**10. Valor**

Valor da ART: **R\$ 88,78**

Registrada em: **02/07/2020**

Valor pago: **R\$ 88,78**

Nosso Número: **8214086873**

A autenticidade desta ART pode ser verificada em: <https://crea-ce.sitac.com.br/publico/>, com a chave: 82B54  
Impresso em: 06/07/2020 às 10:31:17 por: ip: 179.198.31.230

